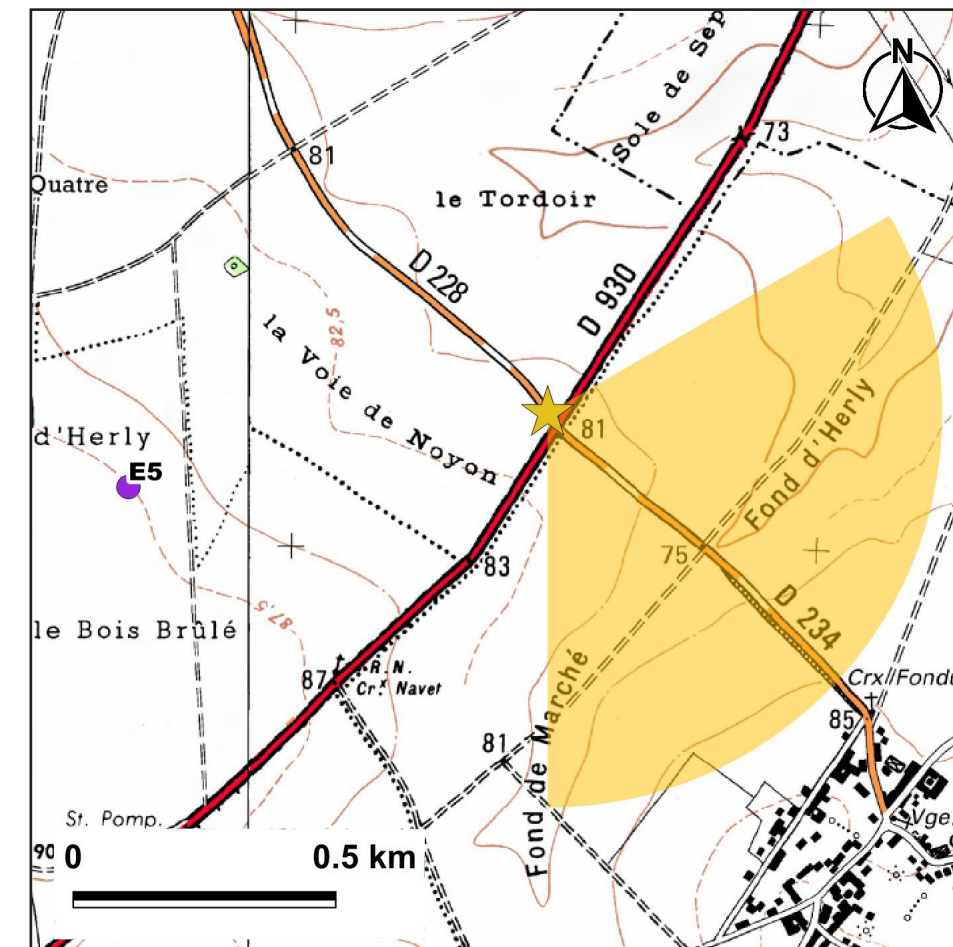
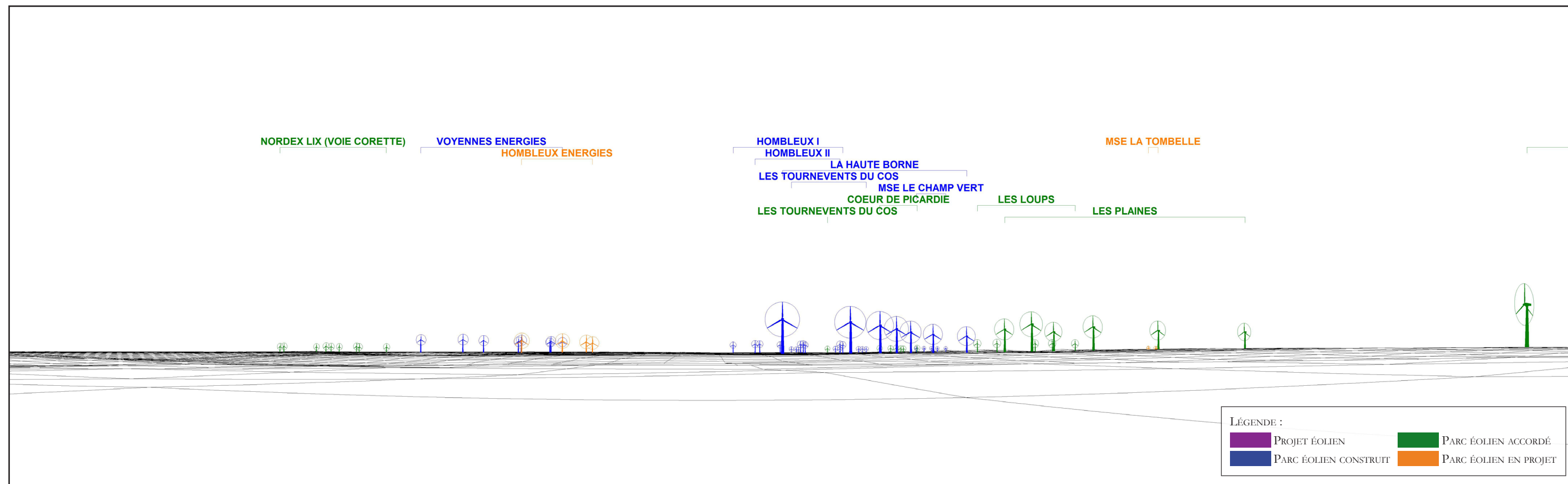


PHOTOMONTAGE N°	4C		
LOCALISATION	Croisement de la D228 et de la D930 au Nord-est de Rethonvillers		
DATE DE LA PRISE DE VUE	HORAIRE DE LA PRISE DE VUE	DISTANCE DE L'ÉOLIENNE DU PROJET LA PLUS PROCHE	NOMBRE D'ÉOLIENNES DU PROJET VISIBLES
27/06/2018	12h49	810 m (E5)	0/5
COMMENTAIRES	<p>Le dernier panorama du photomontage 4 illustre le point de vue en direction de Billancourt, au Sud-est. Dans ce champ de vision, le projet éolien de la Vallée des Mouches n'est pas présent.</p> <p>La vue dégagée sur les champs permet la visibilité de parcs rapprochés tel que le parc éolien de la Haute Borne ou le parc des Plaines, derrière les boisements du château de Billancourt.</p>		



CARTE DE LOCALISATION DU POINT DE VUE N°4C



MODÈLE DU TERRAIN



ETAT INITIAL - VUE PANORAMIQUE



PHOTOMONTAGE DU PROJET ÉOLIEN - VUE PANORAMIQUE



PHOTOMONTAGE DU PROJET ÉOLIEN - PERCEPTION OBJECTIVE* 1/2



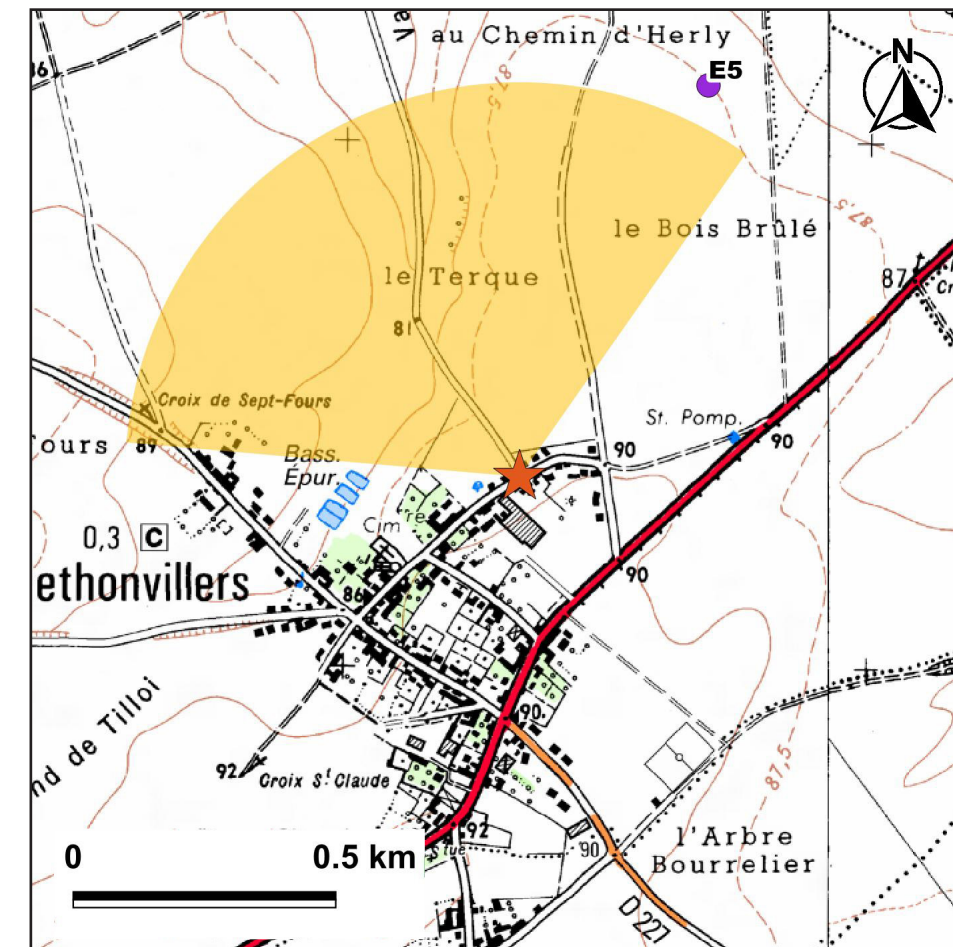
PHOTOMONTAGE DU PROJET ÉOLIEN - PERCEPTION OBJECTIVE* 2/2

* DISTANCE ORTHOSCOPIQUE DE 42 CM.

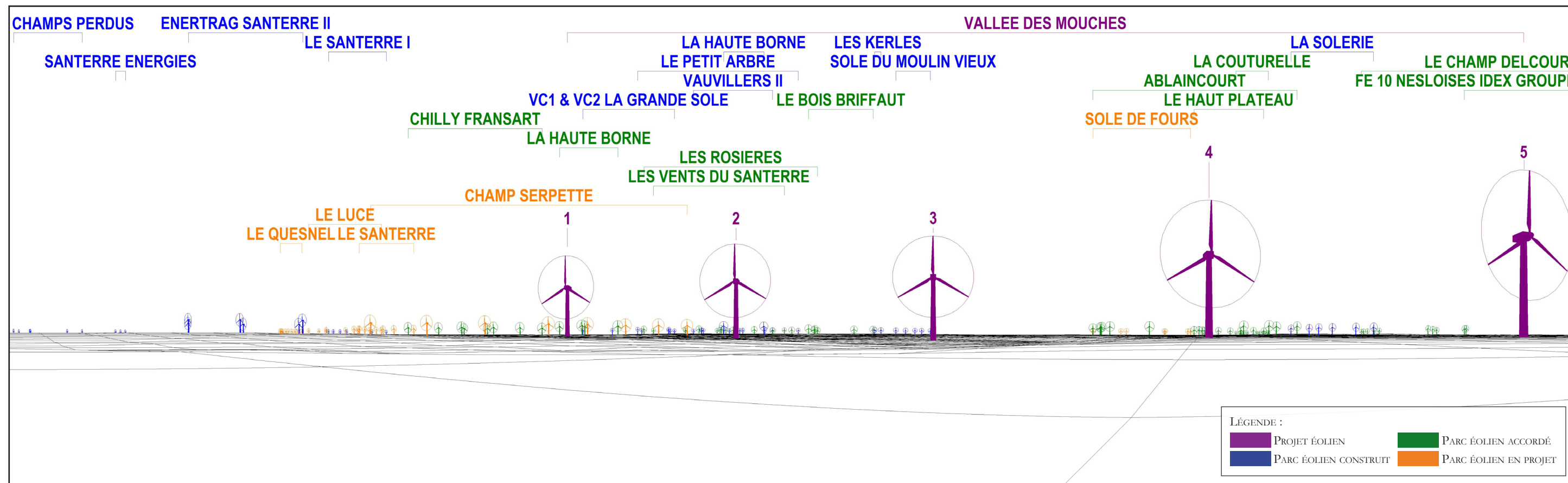
PHOTOMONTAGE N°	5A*		
LOCALISATION	Depuis le village de Rethonvillers, au Nord		
DATE DE LA PRISE DE VUE	HORAIRE DE LA PRISE DE VUE	DISTANCE DE L'ÉOLIENNE DU PROJET LA PLUS PROCHE	NOMBRE D'ÉOLIENNES DU PROJET VISIBLES
28/05/2020	12h34	828 m (E5)	3/5

COMMENTAIRES

Le photomontage 5 est une représentation à 360° du point de vue, par conséquent il y a trois panoramas présentés à la suite. Situé au Nord de Rethonvillers, le point de vue illustre une ouverture visuelle entre des habitations. Une maison et la végétation du jardin créent un filtre visuel en direction du projet de la Vallée des Mouches. Les éoliennes 3 et 4 sont masquées, ainsi qu'une grande partie de l'éolienne 5, dont on ne voit qu'une partie des pales. Les éoliennes 1 et 2 rapprochent la composante éolienne de ce point de vue, mais elles restent plus petites que des éléments de premier plan comme le pylône électrique ou la maison.




CARTE DE LOCALISATION DU POINT DE VUE N°5A*



MODÈLE DU TERRAIN



ETAT INITIAL - VUE PANORAMIQUE



PHOTOMONTAGE DU PROJET ÉOLIEN - VUE PANORAMIQUE



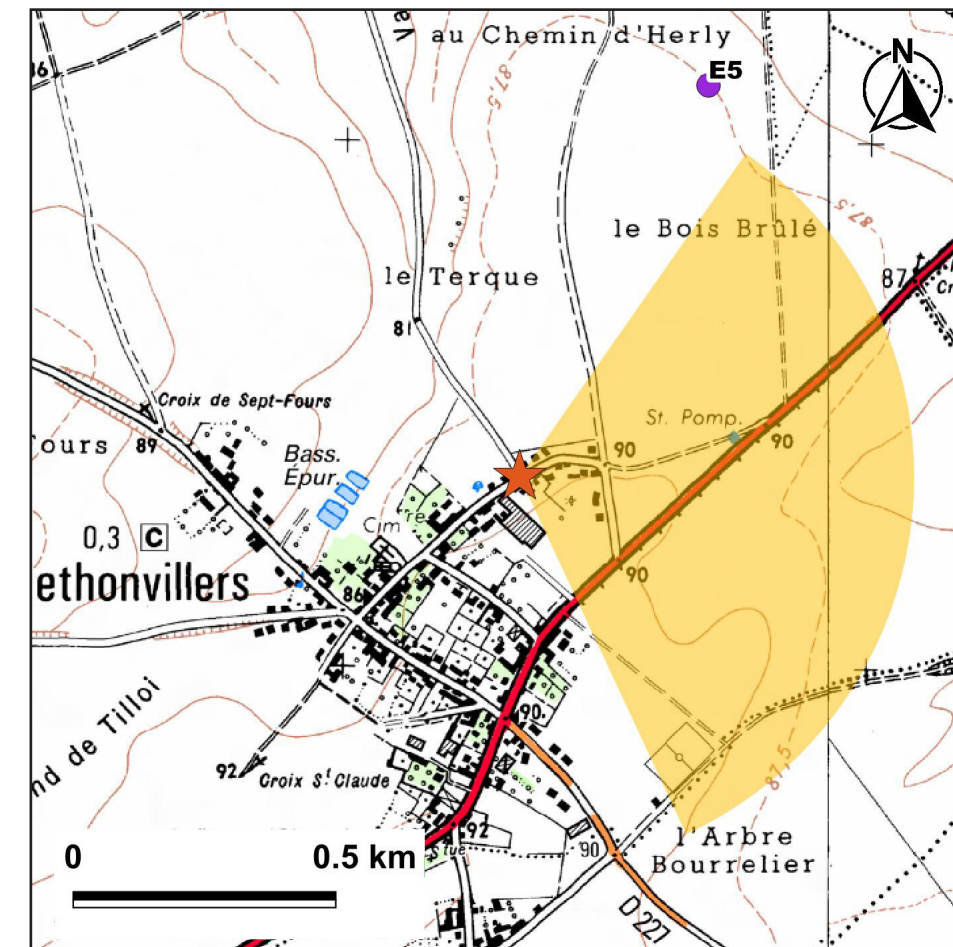
PHOTOMONTAGE DU PROJET ÉOLIEN - PERCEPTION OBJECTIVE* 1/2



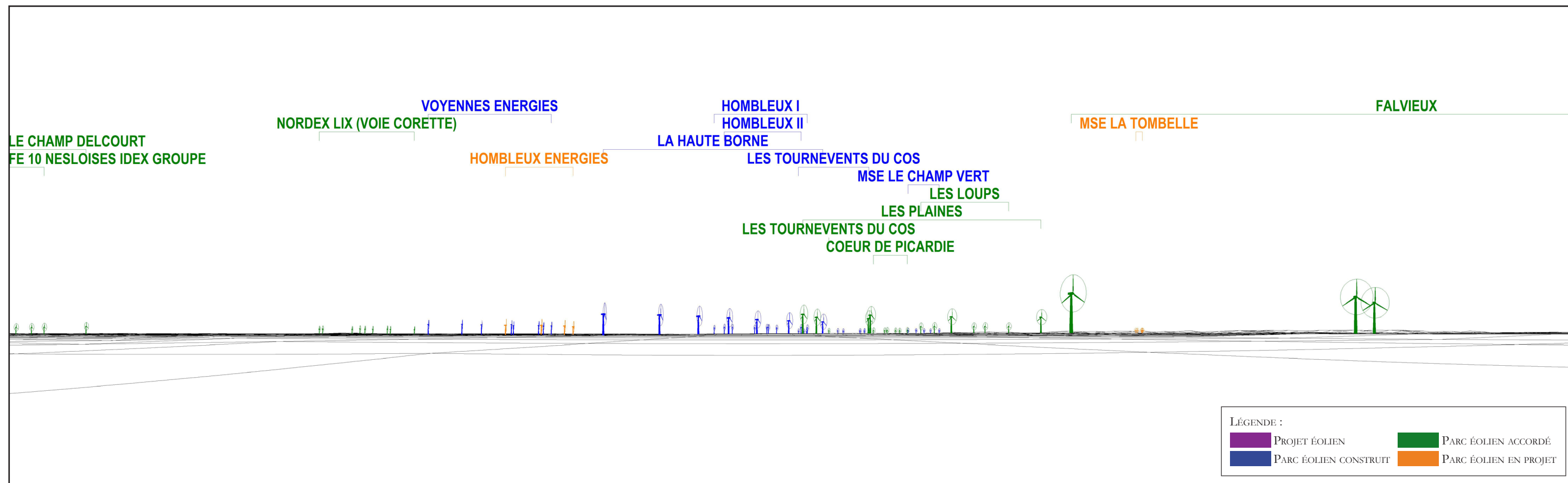
PHOTOMONTAGE DU PROJET ÉOLIEN - PERCEPTION OBJECTIVE* 2/2

* DISTANCE ORTHOSCOPIQUE DE 42 CM.

PHOTOMONTAGE N°	5B*		
LOCALISATION	Depuis le village de Rethonvillers, au Nord		
DATE DE LA PRISE DE VUE	HORAIRE DE LA PRISE DE VUE	DISTANCE DE L'ÉOLIENNE DU PROJET LA PLUS PROCHE	NOMBRE D'ÉOLIENNES DU PROJET VISIBLES
28/05/2020	12h34	828 m (E5)	0/5
COMMENTAIRES	<p>Dans la suite du photomontage 5, le point de vue est tourné vers l'Est, en direction des habitations. Dans ce champ de vision, le projet éolien de la Vallée des Mouches n'est pas présent.</p> <p>Les éoliennes des parcs construits et accordés, en arrière plan, sont entièrement masquées par le filtre visuel que constitue les maisons et la végétation des jardins.</p>		



CARTE DE LOCALISATION DU POINT DE VUE N°5B*



MODÈLE DU TERRAIN



ETAT INITIAL - VUE PANORAMIQUE



PHOTOMONTAGE DU PROJET ÉOLIEN - VUE PANORAMIQUE